







TEGNFORKLARING

Reguleringsplan/Bebyggelsesplan





BYGGEOMRÅDE

(PBL § 25 1.ledd nr.1)

	Frittliggende småhusbebyggelse
	Industriområde
	Naustområde
	Almennyttig bygg - museum
	Kontor/lager
	Offentleg/allmennyttig anlegg

SPESIALOMRÅDE

(PBL § 25 1.ledd nr.6)

	Privat småbåthamn (land)
	Privat småbåthamn (sjø)
	Kommunalteknisk anlegg
	Frisiktsone ved veg





OFFENTLEGE TRAFIKKOMRÅDE

(PBL § 25 1.ledd nr.3)








	Køyreveg
	Anna veggrunn
	Gang-/sykkelveg
	Parkeringsplass
	Trafikkområde i sjø

OFFENTLEGE FRIOMRÅDE

(PBL § 25 1.ledd nr.4)

	Friområde
	Park
	Elv
	Badeområde

STREKSMBOL MV.

	Planens begrensning
	Formålsgrense
	Byggegrense
	Regulert senterlinje
	Frisiktslinje i vegkryss
	Planlagt bebyggelse
	Regulert parkeringsfelt

Kartgrunnlag teknisk kart M=1:1 000

Ekvidistanse 1,0m

Kartmålestokk 1:1000



Gloppen
kommune

REGULERINGSPLAN SMÅBÅTHAMNA - ØYRANE VEST

MED TILHØYRANDE REGULERINGSFØRESEGNER

SAKSBEHANDLING IFLG. PLAN- OG BYGNINGSLOVEN

Offentleg høyring	Planutvalet	Kommunestyret	Saksnummer	Merknad	
		30.08.1999	48/99		
	07.06.2007	18.06.2007	46/07 21/07	Oppstart revisjon	
PLANEN UTARBEIDET AV: Gloppen kommune				PLANNR. 38	SAKSBEH. BAu